

Danmark

Viktiga städer och platser

Huvudstaden **Köpenhamn** är Nordens näst största stad. Vid hamnen beundrar många turister den vackra skulpturen *Den lille havefruen*. Den föreställer en sjöjungfru. Det är en sagofigur från en saga av **H.C. Andersen**.

I Köpenhamn finns **Europas längsta gågata, Strøget**, som turister gärna promenerar längs. Staden har även två välbesökta **nöjesfält**, som heter **Tivoli** och **Bakken**. Bakken är Europas äldsta nöjespark. Danmarks regent är **drottning Margarethe**. Hon bor med sin familj på **slottet Amalienborg**.

Århus är Danmarks näst största stad. **Helsingör** är en stad vid **Öresund**, som har livlig **båttrafik till Sverige**.

Natur och naturresurser

Danmark är ett **lågland** med mycket **åkermark**. Många danska bönder föder upp **kor** och **grisar**. De ger varor som smör, ost, grädde, korv och bacon. Danskt öl som **Carlsberg** och **Tuborg** är berömt över hela världen.

Även fisket är viktigt för Danmark. Man fiskar framförallt, **torsk**, **spätta**, **sill** och **räkor**. Från havsbotten ute i Nordsjön pumpar danskarna upp **olja** och **gas**.

Lego är en världsberömd dansk leksak. Den första legobiten tillverkades redan 1958 i Billund. **Vindkraft** har fått en stor betydelse för danskarna, vilket har medfört att man byggt **många vindkraftverk** både på land och till havs. Idag har Danmark över 5 000 vindkraftverk.

Ett land med många öar

Danmark är **Nordens minsta land**. Det består av **halvön Jylland** och ytterligare 406 öar. De största öarna heter **Själland**, **Fyn**, **Lolland**, **Falster** och **Bornholm**.

Till Danmark hör även öarna **Grönland** och **Färöarna**, men idag är de till stor del självstyrande. Det betyder att de själva får bestämma över handel, skatter och lagar. Grönland räknas som **världens största ö**.



Den lille havefruen



De charmiga kvarteren kring Nyhavn i Köpenhamn samlar många turister.



Vindkraft har stor betydelse för Danmarks energiförsörjning.

Vad kan du om Danmark?

1. Vad heter Danmarks huvudstad? _____
2. Vad vet du om *Den lille havfruen*? _____
3. Vad är Strøget för något? _____
4. I vilken byggnad bor drottningen? _____
5. Vilken stad har livlig båttrafik till Sverige? _____
6. Vilka varor är det vanligt att de danska bönderna producerar?

7. Vilka fiskarter fångas av de danska yrkesfiskarna? _____

8. Vad är den lilla orten Billund känd för? _____
9. Nämn några större danska öar. _____

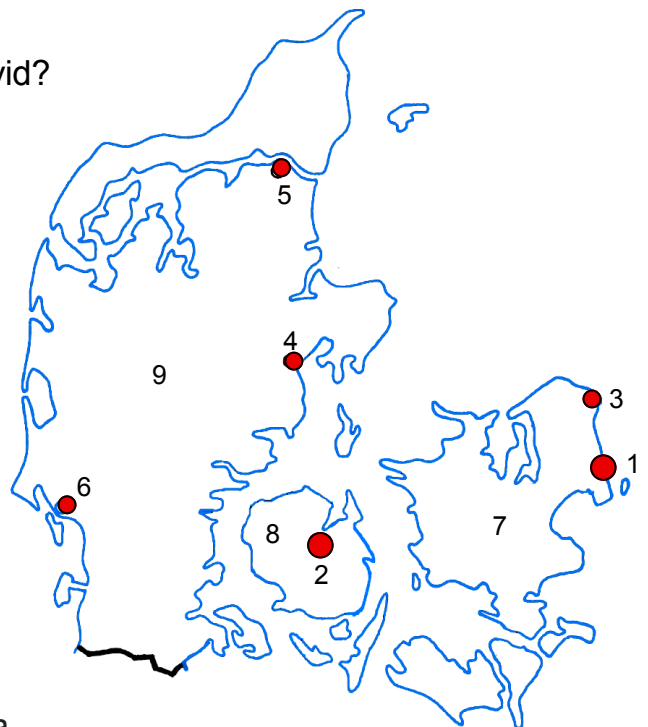
10. Vad vet du om Grönland? _____

Danmarks karta

Ta fram din kartbok och slå upp **Danmark**.

Vilka platser är markerade på kartan här bredvid?

1. K tätort
2. O tätort
3. H tätort
4. Å tätort
5. Å tätort
6. E tätort
7. S ö
8. F ö
9. J halvö



Om du hinner kan du måla Danmarks karta i rätt naturtyper.

Storbritannien

Viktiga städer och platser

Storbritanniens **huvudstad** heter **London**.

Den ligger vid **floden Themsen** i södra England.

Vid floden ligger det stora **Parlamentshuset**, med sin berömda **klocka Big Ben**. Inte långt härifrån ligger **Buckingham Palace**, som är drottningens bostad. Andra kända sevärdheter i London är **Tower Bridge** och **London Eye**.

Stonehenge är en märklig stensättning i södra England. Stenarna restes för över 4 000 år sedan.

Natur och naturresurser

I Storbritannien är det vanligt med **dimmig** och **regnigt väder**. Regnet gör så att det **växer bra**. I England är också mycket av **marken uppodlad**. Här finns gott om **åkrar** och **betesmarker**.

I **haven** runt Storbritannien finns det **gott om fisk**. Därför är **fiske** en **näring** som är viktig för Storbritannien. Man fångar **torsk**, **kolja**, **spätta** och **makrill**. Maträtten **fish and chips**, som är friterad fisk med pommefrites, har blivit en riktig **nationalrätt**.

Under botten på **Nordsjön** har man hittat **olja** och **naturgas**. Av olja och gas tillverkas **elektricitet**, men även **plaster**, **färger** och **mediciner**.

Ett land som består av fyra delar

Storbritannien består av de tre delarna **England**, **Skottland** och **Wales**. Men man brukar även räkna hit **Nordirland**, även om denna del är mer självständig.

Skottland är den bergiga delen av Storbritannien. Här ligger också **berget Ben Nevis** som är Storbritanniens högsta berg. Två kända symboler för skottarna är förstås **säckpipan** och männens rutiga kjol, som kallas för **kilt**.

I den skotska sjön **Loch Ness** sägs det att **sjöodjuret Nessie** bor. Skottlands viktigaste städer är **Glasgow**, **Edinburgh** och **Aberdeen**.



Tower Bridge



Big Ben är en klocka i **Parlamentshuset**.



Stonehenge



Sjöodjuret Nessie och en skotte klädd i **kilt**.

Vad kan du om Storbritannien?

1. Vad heter Storbritanniens huvudstad? _____
2. Vilken flod rinner genom huvudstaden? _____
3. Vad heter den berömda klockan i Parlamentshuset? _____
4. I vilken byggnad bor drottningen? _____
5. Nämn några andra sevärdheter i London. _____

6. Vad vet du om Stonehenge? _____

7. På vilka olika sätt är haven runt Storbritannien viktiga? _____

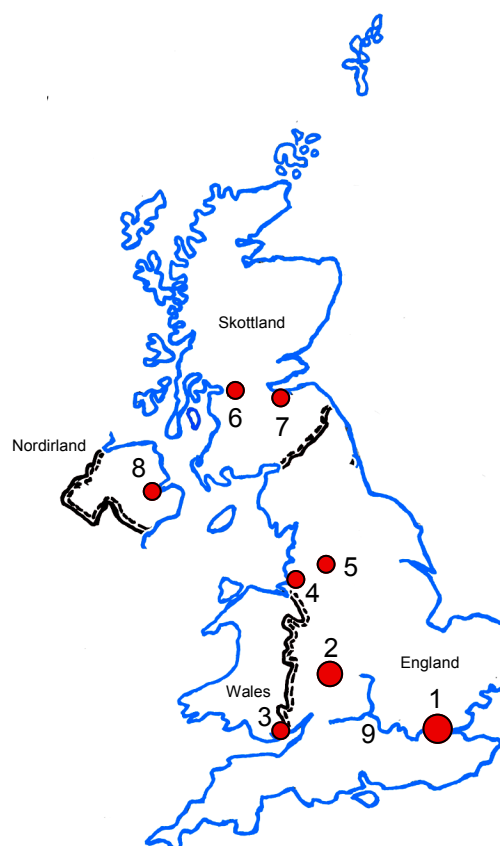
8. Av vilka fyra delar består Storbritannien? _____

9. Vad heter Storbritanniens högsta berg? _____

Storbritanniens karta

Ta fram din kartbok och slå upp **Storbritannien**.
Vilka platser är markerade på kartan här bredvid?

1. L tätort
2. B tätort
3. C tätort
4. L tätort
5. M tätort
6. G tätort
7. E tätort
8. B tätort
9. T vatten



Om du hinner kan du måla Storbritanniens karta i rätt naturtyper.

Tyskland

Viktiga städer och platser

Berlin är Tysklands huvudstad.

I den livliga nöjesstaden breder de kända gatorna **Unter den Linden** och **Kurfürstendamm** ut sig.

En annan berömd sevärdhet är den gamla och vackra stadsporten **Brandenburger Tor**.

Berlins högsta byggnad är **TV-tornet**. Det är hela 365 meter högt. Berlinarna kallar tornet för *tandpetaren*.

I söder ligger delstaten **Bayern** med den stora staden **München**. In i Bayern sträcker sig den väldiga bergskedjan **Alperna**. Det vackra slottet **Neuschwanstein** i söder är ett riktigt Disneyslott.

Staden **Frankfurt** är Tysklands finansiella centrum.

Här ligger även **Europeiska centralbanken**.

Hamburg är Tysklands näst största stad.

Staden har en av **Europas största hamnar**.

Natur och naturresurser

Tyskland är ett av **Europas viktigaste industriländer**.

Tysklands **stora exportvaror** är bilar, tåg, elektriska apparater, läkemedel, öl och vin.

Tyska bilar är beundrade över hela världen. I Tyskland tillverkas bilar av märkena **BMW**, **Audi**, **Mercedes**, **Opel**, **Porsche** och **Volkswagen**. De tyska bilarna dånar fram i en väldig ström på **Autobahn**, som är det tyska namnet för **motorväg**.

Tidigare fanns det två Tyskland och två Berlin

Efter andra världskriget **delades Tyskland** i två delar, **Västtyskland** och **Östtyskland**. Även staden Berlin delades i två delar, **Västberlin** och **Östberlin**.

För att östberlinarna inte skulle kunna fly till Västberlin, lät Östtyskland bygga en **hög stenmur** mellan **Västberlin** och **Östberlin**. När muren byggdes splittrades många familjer.

Men i slutet av 1980-talet blev protesterna mot **Berlinmuren** allt större. Berlinmuren revs år **1989** och **landet Tyskland återförenades** året efter.



Brandenburger Tor i Berlin



Slottet Neuschwanstein



Autobahn



Rester av Berlinmuren

Vad kan du om Tyskland?

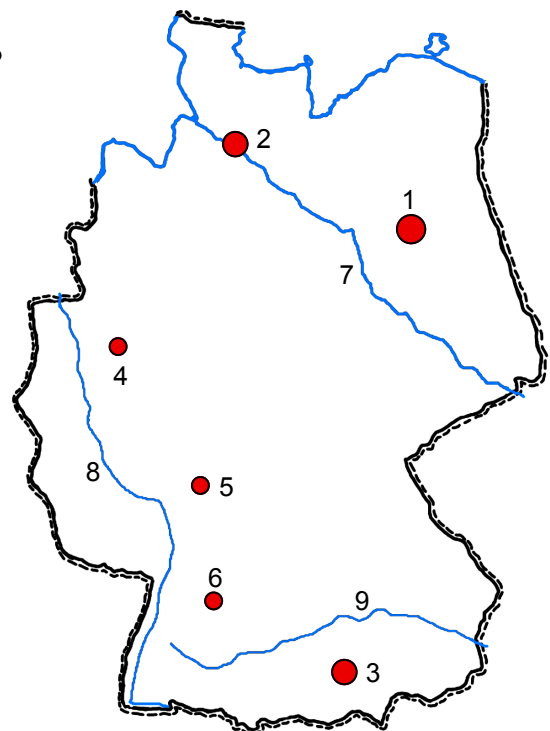
1. Vad heter Tysklands huvudstad? _____
 2. Vad vet du om Brandenburger Tor? _____
 3. Vad är Neuschwanstein för något? _____
 4. I vilken delstat ligger staden München? _____
 5. Vad vet du om staden Frankfurt? _____
-
6. Nämn några stora tyska exportvaror. _____
-
7. Nämn några kända tyska bilmärken. _____
-
8. Vad var Berlinmuren för något? Vad vet du om muren? _____
-
-

Tysklands karta

Ta fram din kartbok och slå upp **Tyskland**.

Vilka platser är markerade på kartan här bredvid?

1. tätort
2. tätort
3. tätort
4. tätort
5. tätort
6. tätort
7. vatten
8. vatten
9. vatten



Om du hinner kan du måla Tysklands karta i rätt naturtyper.

Italien

Viktiga städer och platser

I huvudstaden **Rom** finns den mäktiga arenan **Colosseum**. För 2 000 år sedan anordnades här grymma och blodiga skådespel med lejon och gladiatorer.

Florens är en av Italiens vackraste städer. Bron **Ponte Vecchio** över **floden Arno** är ett omtyckt turistmål. **Venedig** är en fantastisk stad. Den är byggd på 118 små öar. Mellan husen slingrar sig **kanaler** istället för gator. Turisterna tar sig gärna en tur i långa båtar, som kallas för **gondoler**.

I norra Italien ligger städerna **Turin** och **Milano**. Här finns flera viktiga industrier. **Italienska kläder** och **skor** är varor som tillverkas här och säljs till andra länder. Utanför Italiens västkust ligger de två stora öarna **Sicilien** och **Sardinien**.

Inte långt från **Neapel** ligger **vulkanen Vesuvius**. År 79 e.Kr. begravde vulkanen städerna **Pompeji** och **Herculaneum** med lava och aska. **Pizza** var från början fattigmansmat för fiskare från Neapeltrakten. Idag är det nog världens mest spridda maträtt.

Natur och naturresurser

Längst upp i **norra Italien** är **landskapet bergigt**. Här finns den väldiga **bergskedjan Alpema**. Söder om Alpema är klimatet varmt. Här finns **stora slätter med åkrar**. I det soliga vädret trivs växter som apelsinträd och citronträd. Man odlar även tomater, oliver och vindruvor. Viktiga **exportvaror** från det italienska jordbruket är frukt, grönsaker, ost, pasta, charkuterivaror och vin.

Italiensk biltillverkning är känd över hela världen. Berömda bilmärken är Ferrari, Lamborghini, Alfa Romeo och Fiat.

Lutande tornet i Pisa

Norr om Rom, i staden **Pisa** ligger det berömda **lutande tornet**. Byggnaden började att luta redan år 1173 eftersom den står på mjuk lermark. Italienarna vill inte att tornet ska rasa och har under åren som gått försökt få tornet att inte luta så mycket.



Colosseum i Rom



Gondolfärd i Venedig



Italiensk sportbil av märket Ferrari



Lutande tornet i Pisa

Vad kan du om Italien?

1. Vad heter Italiens huvudstad? _____
2. Vad vet du om Colosseum? _____

3. Vad vet du om Venedig? _____

4. Vad vet du om Pompeji och Herculaneum? _____

5. Nämn några exportvaror som kommer från det italienska jordbruket.

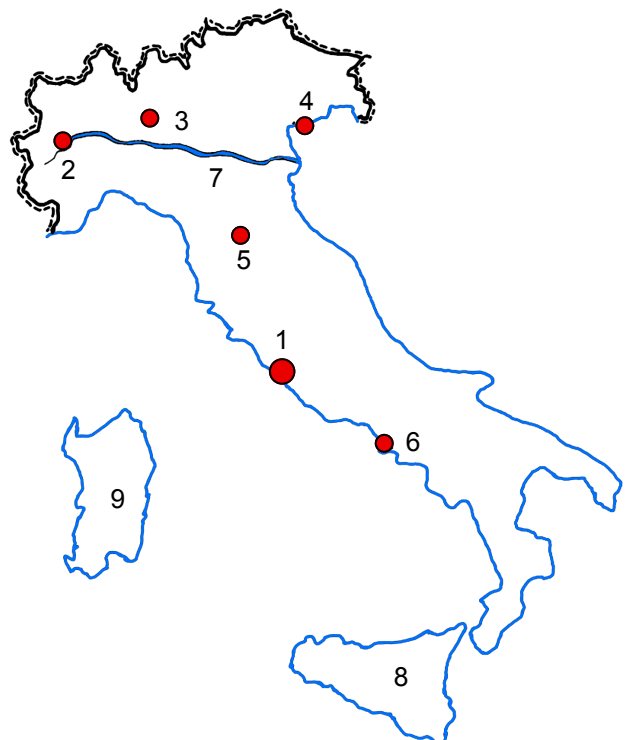
6. Nämn några berömda italienska bilmärken. _____

7. Varför lutar tornet i Pisa? _____

Italiens karta

Ta fram din kartbok och slå upp **Italien**.
Vilka platser är markerade på kartan här bredvid?

1. R tätort
2. T tätort
3. M tätort
4. V tätort
5. F tätort
6. N tätort
7. P vatten
8. S ö
9. S ö



Om du hinner kan du måla Italiens karta i rätt naturtyper.